



RÉPUBLIQUE ET CANTON DE GENÈVE
Département du territoire

Service de la mensuration officielle

DT - SEMO
Quai du Rhône 12
Case postale 36
1211 Genève 8

CGAS
Rue des Terreaux-du-Temple 6
1201 Genève

A l'att. de M. Claude Reymond

HDU/AGA/616357-2008

Genève, le 2 octobre 2008

Monsieur,

Nous avons bien reçu votre courrier du 25 août 2008 qui a retenu toute notre attention. Vous nous demandez, dans ce dernier, de vous communiquer les coordonnées GPS de l'endroit d'où parti le feu meurtrier du 9 novembre 1932.

Compte tenu du croquis que vous nous avez fourni et des divers documents d'archives en notre possession, il nous est effectivement possible de déterminer approximativement la position de ce drame dans l'environnement d'aujourd'hui.

Le terme approximatif est utilisé afin de vous rendre attentif qu'il est illusoire, compte tenu de la position des soldats, de la précision du croquis, de la qualité de la photo aérienne de 1932 et de la méthode utilisée pour caler l'image dans le cadastre d'aujourd'hui, d'obtenir mieux qu'une approximation.

Les coordonnées GPS sont les suivantes : lat/long °: 46°11'42.00" 6°08'27.60"

Nous vous joignons en annexe deux plans : le premier illustre la photo aérienne de 1932 calée dans le cadastre d'aujourd'hui avec la position des coordonnées GPS; quant au second plan, la photo de 1932 est remplacée par la photo aérienne de 2005.

En espérant avoir répondu à votre demande, je vous prie, Monsieur, de recevoir mes meilleures salutations.





Henrich Duriaux
Adjoint de direction

Annexes : mentionnées



○ Emplacement approximatif
d'où parti le feu

Légende

-  Espace de stationnement
-  Ilôt
-  Surface latérale
-  Trottoir







REPUBLIQUE ET CANTON DE GENEVE
Département du Territoire
Service de la mensuration officielle

Echelle 1:1'000
Septembre 2008



● Emplacement approximatif d'où parti le feu

Légende

-  Espace de stationnement
-  Ilôt
-  Surface latérale
-  Trottoir



REPUBLIQUE ET CANTON DE GENEVE
Département du Territoire
Service de la mensuration officielle

Echelle 1:1'000
Septembre 2008